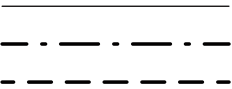


ÚZEMÍ OBCE
ČÍSLO PARCELNÍ
POVRCH ÚZEMÍ

| |
|----------------|
| JAMBOROVA |
| 4669/1 |
| KOMUNKACE NOVÁ |

1 : 500/1 : 50

PŮVODNÍ TERÉN
HRUBÉ TERÉNNÍ ÚPRAVY
UPRAVENÝ TERÉN



KÓTA UPRAVENÉHO TERÉNU

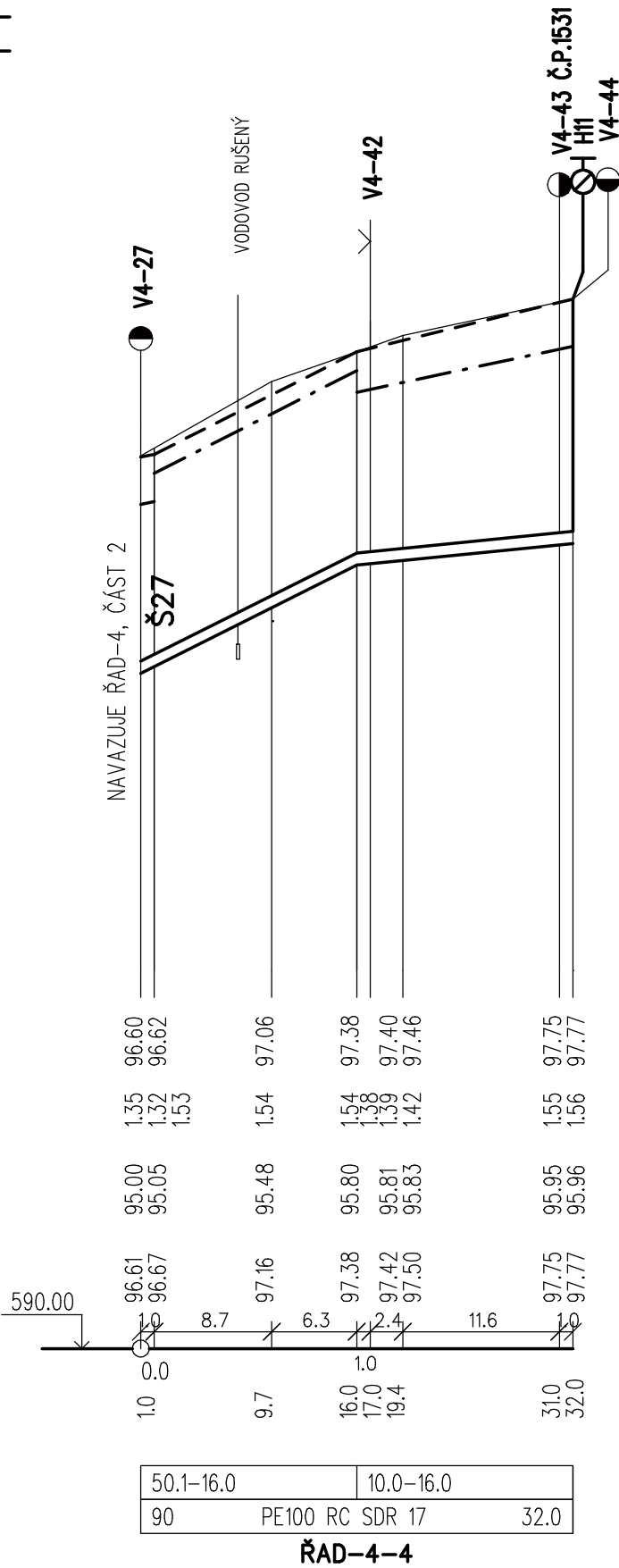
HLOUBKA VÝKOPU

NIVELETA POTRUBÍ


KÓTA STÁVAJÍCÍHO TERÉNU

SROVNÁVACÍ ROVINA
STANIČENÍ [km/m]

SKLON % , DÉLKA m
PROFIL, MATERIÁL, DÉLKA m



HLOUBKY VÝKOPU JSOU POČÍTÁNY OD STÁVAJÍCÍHO TERÉNU.
V REKONSTRUOVANÝCH KOMUNIKACÍCH OD ÚROVNĚ PLÁNĚ, KTERÁ JE O 0.45m
A V CHODNÍCÍCH O 0,24m NÍŽE NEŽ NIVELETA KOMUNIKACÍ A CHODNÍKŮ.

| | | | | | | | | | |
|--|--------------------------------|-------------------------------------|--|--|-------------|--|----------------------|--------------|----------|
| <div>GENERÁLNÍ PROJEKTANT:</div> <div><div>STUDENTSKÁ 1133 591 01 ŽDÁR NAD SÁZAVOU tel: 566651192, 605407990 e-mail: blaha.stan@gmail.com</div></div> | ZODP.PROJEKTANT PROJEKTANT: | | STANISLAV BLAHA IČO: 15261182 STANISLAV BLAHA | | AUTORIZACE: | | PARÉ: | | |
| | STAVEBNÍK: | | SVAZ VODOVODŮ A KANALIZACÍ ŽDÁRSKO, VODÁRENSKÁ 2, 591 01 ŽDÁR NAD SÁZAVOU | | | | | IČO: | 43383513 |
| | MÍSTO STAVBY: | | ŽDÁR NAD SÁZAVOU | | | | | | |
| | KRAJ: | | VYSOČINA | | | | | | |
| | NÁZEV AKCE: | | ŽDÁR NAD SÁZAVOU - REKONSTRUKCE VODOVODU A KANALIZACE NA SÍDLIŠTI 7, 3. - 5. ETAPA | | | | | FORMÁT: 2 A4 | |
| ČÁST: | | D. DOKUMENTACE INŽENÝRSKÉHO OBJEKTU | | | | | DATUM: 04/2019 | | |
| STAVEBNÍ OBJEKT: | | D.1 VODOVOD | | | | | STUPEŇ: DPS | | |
| OBSAH: | | PODÉLNÝ PROFIL - ŘAD-4-4 | | | | | ZAKÁZKA: 2019/BI/001 | | |
| | | | | | | | MĚŘÍTKO: 1:500/1:50 | | |
| | | | | | | | REVIZE: - | | |
| | | | | | | | VÝKRES Č.: D.128 | | |